

Coloms:

- 19-268751 blau femella
- 18-211703 rodat mascle

S Ramon a Tona

Solta: 7-3-21 (Du) 9:45h

Temps: tapat amb plujes cap al sud

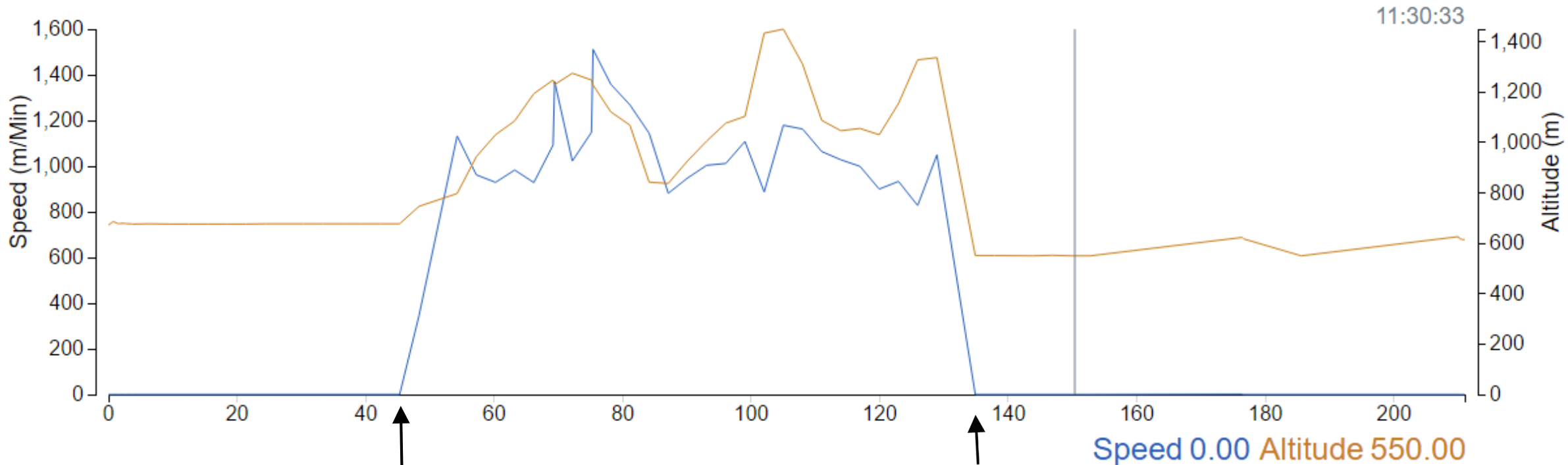
Información de pista. Hora de inicio 03-07 09:00:45 Hora de finalización 03-07 12:31:46 Duración 03:31:01

Velocidad media (m/Min)	413.36	Máxima velocidad (m/Min)	1511.26	Altura media (m)	831.96	Máxima altura (m)	1449
Distancia total (km)	91.26	Velocidad real (m/Min)	432.5	Distancia en línea recta (km)	72.17	Velocidad en línea recta (m/Min)	342

Información de pista. Hora de inicio 03-07 09:01:09 Hora de finalización 03-07 18:52:09 Duración 09:51:00

Velocidad media (m/Min)	154.61	Máxima velocidad (m/Min)	1482.76	Altura media (m)	659.81	Máxima altura (m)	977
Distancia total (km)	83.15	Velocidad real (m/Min)	140.7	Distancia en línea recta (km)	73.2	Velocidad en línea recta (m/Min)	123.85

19-268751 blau femella

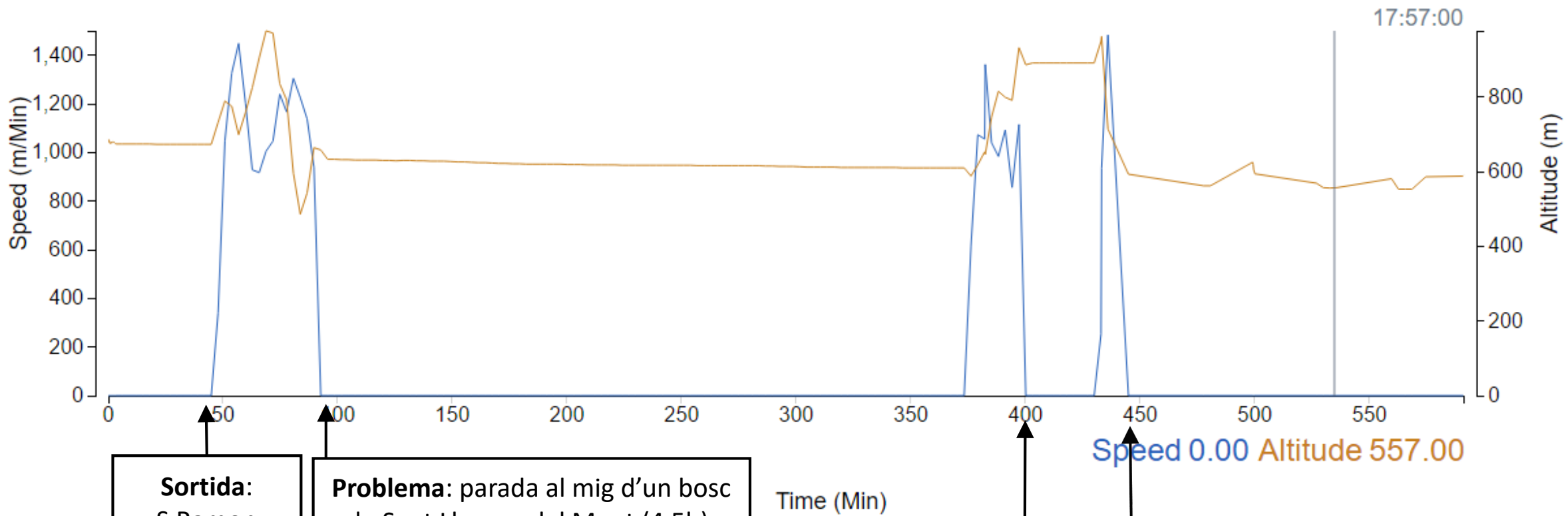


Sortida: S Ramon 9:45h

Time (Min)

Arribada: Tona 11:18h. Sense parades. Vel: 800 – 1400 m/min

18-211703 rodat mascle

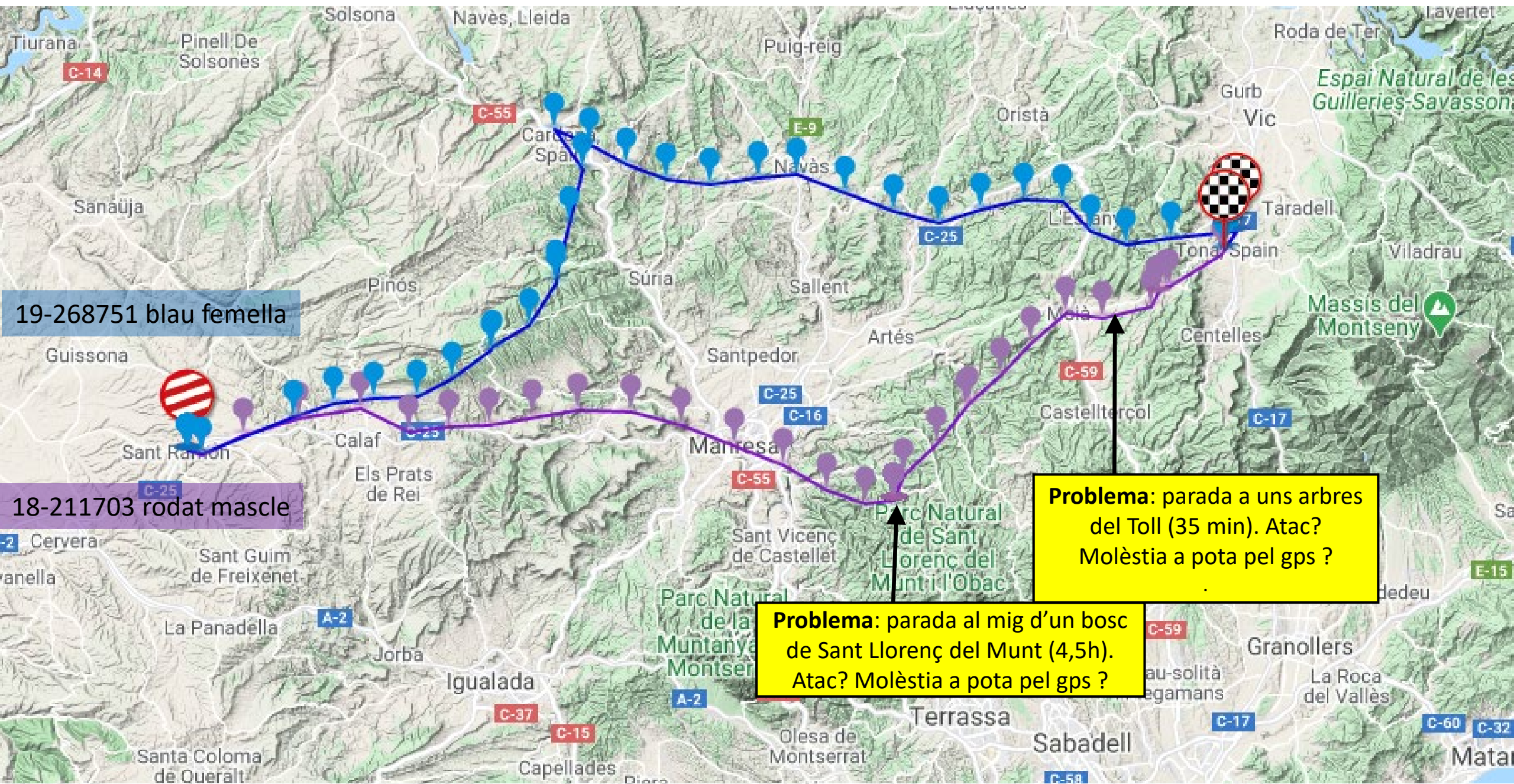


Sortida:
S Ramon
9:45h

Problema: parada al mig d'un bosc de Sant Llorenç del Munt (4,5h). Atac? Molèstia a pota pel gps ?

Problema: parada a uns arbres del Toll (35 min). Atac? Molèstia a pota pel gps ?

Arribada: Tona (16:30h). Dues parades. Vel: 800 – 1300 m/min



19-268751 blau femella

18-211703 rodat mascle

Problema: parada a uns arbres del Toll (35 min). Atac? Molèstia a pota pel gps ?

Problema: parada al mig d'un bosc de Sant Llorenç del Munt (4,5h). Atac? Molèstia a pota pel gps ?