

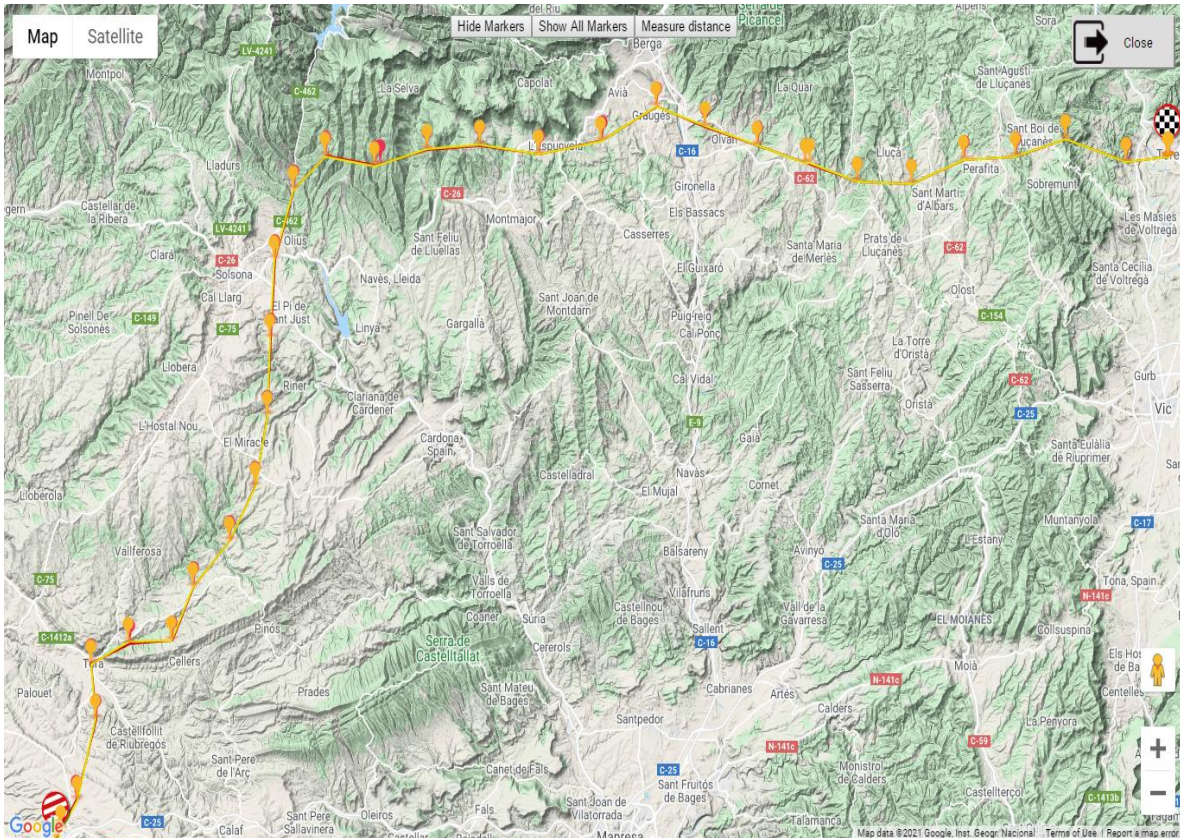
DADES SOLTA RAJADELL – TORELLO – COLOMAR PERE AYATS

Distancia línia recta 81.65Km hora de solta 9'49h.

Ruta Grog a colom 278119 hora d'arribada 11'15h 101.55Km fets un 24% mes

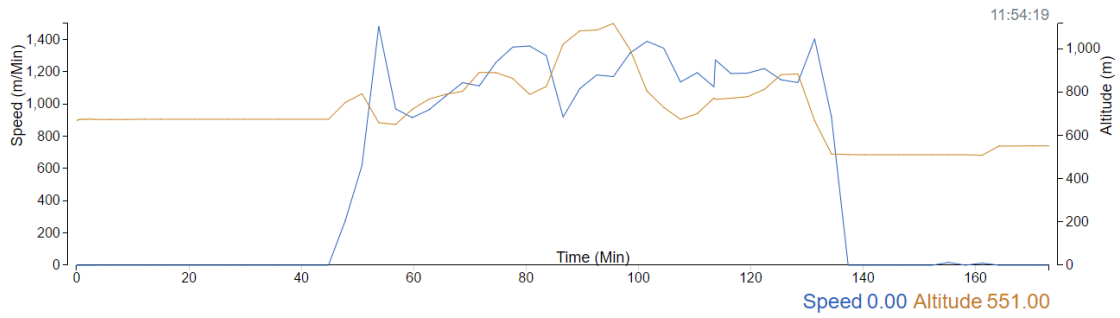
Ruta Vermella colom 278138 hora d'arribada 11'15h 101.55Km fets un 24% mes

Solta sense cap incidència aparent, que agafant direcció nord fins a l'alçada de Olius on es troven la cordillera de Sant Llorenç de Morunys, es desvien cap a l'Est directa al colomar.



Com podem observar, els dos coloms van fer la ruta tota conjunta, quasi no es poden apreciar els dos colors de cada colom per que queden sobre posat.

RUTA GROGA



SKYLEADER

Archivo Language Mapa Acerca de

Configuración de la hora de salida Registros de práctica

Hora actual 12:33:13 (UTC+1.0)

Desde fecha: 2021/03/06 Hasta fecha: 2021/03/07 Buscar

Sun	Mon	Tue	Wed	Thu	Fri	Sat
28	1	2	3	4	5	6
7	8	9	10	11	12	13
14	15	16	17	18	19	20
21	22	23	24	25	26	27
28	29	30	31	1	2	3
4	5	6	7	8	9	10

Mostrar como: Tabla Árbol Oculto

Ocultar Dibujar

Dibujar	Información de pista.	Hora de salida	Modo de inicio de sesión
<input checked="" type="checkbox"/>	138	2021/03/07 09:00	12HR (1805/P)
<input checked="" type="checkbox"/>	119	2021/03/07 09:00	12HR (1805/P)

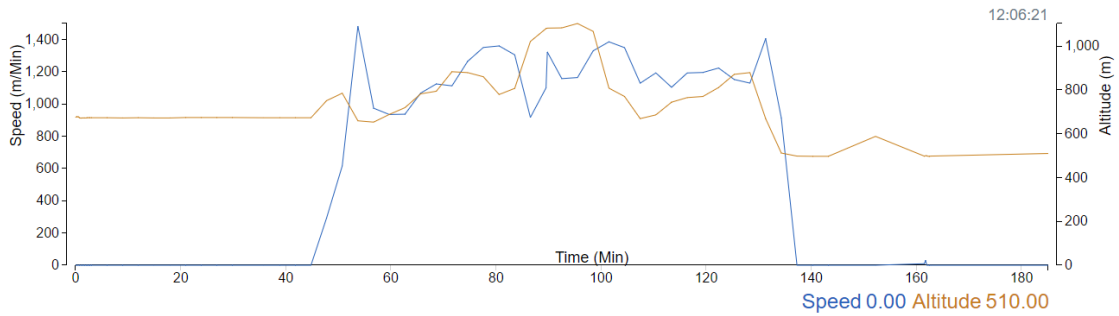
0%

¡Búsqueda completada!

Información de pista.	138	Hora de inicio	03-07 09:01:09	Hora de finalización	03-07 11:54:19	Duración	02:53:10	
Velocidad media (m/Min)	509.83	Máxima velocidad (m/Min)	1481.7	Altura media (m)	714.67	Máxima altura (m)	1116	
Distancia total (km)		101.53	Velocidad real (m/Min)	586.3	Distancia en línea recta (km)	81.63	Velocidad en línea recta (m/Min)	471.4

Datos de puntos	Hora (H.M.S)	Suma tiempo (H.M.S)	Distancia (km)	Altitud (m)	Velocidad (m/Min)
28	09:46:00	00:44:51	0.1	674	0
29	09:48:59	00:47:50	0.92	751	275.45
30	09:51:58	00:50:49	2.77	792	620.05
31	09:54:57	00:53:48	7.19	658	1481.7
32	09:57:57	00:56:48	10.1	650	970.02
33	10:00:55	00:59:46	12.82	720	916.02
34	10:03:54	01:02:45	15.7	767	964.74
35	10:06:53	01:05:44	18.83	789	1050.33
36	10:09:52	01:08:43	22.21	803	1132.69
37	10:12:51	01:11:42	25.53	890	1113.05
38	10:15:50	01:14:41	29.29	889	1259.1
39	10:18:49	01:17:40	33.33	862	1353.94
40	10:21:48	01:20:39	37.38	789	1360.65
41	10:24:47	01:23:38	41.27	825	1300.86
42	10:27:46	01:26:37	44.01	1020	919.32
43	10:30:45	01:29:36	47.28	1082	1095.83
44	10:33:45	01:32:36	50.82	1086	1180.46
45	10:36:43	01:35:34	54.29	1116	1170.65
46	10:39:43	01:38:34	58.25	994	1318.05

RUTA VERMELLA



SKYLEADER

Archivo Language Mapa Acerca de

Configuración de la hora de salida Registros de práctica

14pe****

Hora actual 12:34:27 (UTC+1.0)

Desde fecha: 2021/03/06 Hasta fecha: 2021/03/07

Información de pista: 119 Hora de inicio 03-07 09:01:15 Hora de finalización 03-07 12:06:21 Duración 03:05:06

Velocidad media (m/Min)	518.26	Máxima velocidad (m/Min)	1483.27	Altura media (m)	713.41	Máxima altura (m)	1103
Distancia total (km)		101.56	Velocidad real (m/Min)	548.66	Distancia en línea recta (km)		81.69
				Velocidad en línea recta (m/Min)		441.35	

Datos de puntos	Hora (H.M.S)	Suma tiempo (H.M.S)	Distancia (km)	Altitud (m)	Velocidad (m/Min)
26	09:46:03	00:44:48	0.1	673	0
27	09:49:01	00:47:46	0.97	751	293.32
28	09:52:00	00:50:45	2.81	785	616.47
29	09:54:59	00:53:44	7.24	659	1483.27
30	09:57:58	00:56:43	10.15	653	974.53
31	10:00:57	00:59:42	12.94	688	935.25
32	10:03:56	01:02:41	15.73	719	937.14
33	10:06:55	01:05:40	18.92	782	1068
34	10:09:54	01:08:39	22.27	794	1124.96
35	10:12:53	01:11:38	25.6	883	1113.22
36	10:15:52	01:14:37	29.37	879	1265.31
37	10:18:51	01:17:36	33.4	860	1351.39
38	10:21:51	01:20:36	37.48	779	1360.9
39	10:24:49	01:23:34	41.36	807	1305.64
40	10:27:48	01:26:33	44.09	1021	917.07
41	10:30:47	01:29:32	47.38	1080	1100.56
42	10:31:02	01:29:47	47.71	1082	1322.81
43	10:33:47	01:32:32	50.89	1083	1157.94
44	10:36:46	01:35:31	54.37	1103	1164.69

Mostrar como: Tabla Árbol Oculto

Dibujar	Información de pista.	Hora de salida	Modo de inicio de sesión
<input checked="" type="checkbox"/>	138	2021/03/07 09:00	12HR (1805/P)
<input checked="" type="checkbox"/>	119	2021/03/07 09:00	12HR (1805/P)

0%

¡Búsqueda completada!